

久しぶり 秋の布引谷散策　2014. 11. 6.

布引谷を布引滝・布引ダムから市原に出て　西六甲の縦走路から　東山中のハーブ園の外周を巡って
約3時間ほど　ゆっくり歩いて巡る　布引谷一周の散策コース を見つけました

新神戸→布引滝→展望台→布引ダム→市原→六甲縦走路→摩耶山分岐→ハーブ園北縁
→ハーブ園・ロープウェイ風の丘駅→布引展望台→布引滝・新神戸

【写真アルバム】

2014 紅葉探勝 ≪2≫ 久しぶり 秋の布引谷散策 2014.11.6.

有馬は今が一番の紅葉　でも布引谷は　まだ　これから・・・・





布引谷を布引滝・布引ダムから市原に出て　西六甲の縦走路から　東山中のハーブ園の外周を巡って
約3時間ほど　ゆっくり歩いて巡る　布引谷一周の散策コース を見つけました

新神戸→布引滝→展望台→布引ダム→市原→六甲縦走路→摩耶山分岐→ハーブ園北縁
→ハーブ園・ロープウェイ風の丘駅→布引展望台→布引滝・新神戸







前々日　六甲越で有馬の紅葉のすばらしさを見た直後。かかりつけのお医者さんが運動不足・メタボ解消に　アルコールを減らし、もっと歩いて減量せよという。　それはもう　そうと判っているのですが……。　もうちょっと歩かねばと。



ちょうど三ノ宮へでる用もあり、「紅葉した木々の間から　光る白壁を流れ落ちる布引滝を見たい」と、11 月 16 日の午後　いつもの散策路へ出かけました。

久しぶりに気持ちの良い布引谷散策　布引滝から紅葉したダム湖の横を抜けて市原へ。　いつもは市原から、南の再度山を抜けて帰るか、布引へ引き返すのですが、今日は　もう少し歩きたくて、摩耶山へ向かう東六甲の縦走路を登って布引ハーブ園の北側から南へハーブ園に出ようと‥‥。新神戸からゆっくり歩いて巡る約3時間ほどの布引谷をぐるりと一周するコース意識して歩いたことなかったのですが、気持ちのいい散策コース。これからは　私の散策路の一つにと。

六甲・有馬は今が一番の紅葉でしたが、でも 布引谷は　まだ　これから‥‥。　同じ神戸の六甲山麓ですが、随分違うようだ。

不思議でしたが、断層に沿って　狭い谷間の布引谷　風も吹き抜けず、大気が溜まるからか…と勝手に納得しています。

2014.11.6.　by Mutsu　Nakanishi








有馬温泉
六甲山牧場
有馬ロープウエイ駅
高山植物園
ケーブル山上駅
摩耶山
六甲ケーブル下駅
市原
ハーブ園
布引滝
布引貯水池
Image © 2014 DigitalGlobe
Google



北神急行北神線
市原
再度東谷
菅合町
世継山
布引
ハーブ園
神戸市
布引貯水池
新神戸ロープウェー
布引雄滝
城山
中央区
堂徳山
天神谷
北野谷
布引雌滝
徳光院
新神戸駅
熊内町
熊内橋
布引トンネル


布引滝　雌瀧　　2014.11.6.



神戸の水源地　布引谷を流れる布引川　　2014.11.6.


布引滝　雄滝　2014.11.6.


布引滝　雄滝　2014.11.6.



布引谷を渡るハーブ園ロープウエイ　2014.11.6.


布引ダム　堰堤　2014.11.6.



布引谷を渡るハーブ園ロープウエイ　2014.11.6.


布引貯水池　2014. 11. 6.


布引貯水池　2014. 11. 6.


布引貯水池　2014. 11. 6.


布引貯水池　2014. 11. 6.


市原への道で　　2014. 11. 6.


布引谷の奥の集落　市原　2014. 11. 6.



布引谷の奥の集落　市原　2014. 11. 6.


布引谷の奥の集落　市原　2014. 11. 6.


市原から　六甲縦走路で　2014. 11. 6.



市原から　六甲縦走路で　　ハーブ園の頂上部　　2014.11.6.



六甲縦走路とハーブ園・新神戸への道の分岐　2014.11.6.













ハーブ園東の縁に沿う登山道　2014.11.6.

西六甲縦走路の山々　菊水山・鍋蓋山・再度山が見える



ハーブ園東の縁に沿う登山道で　2014.11.6.



ハーブ園東の縁に沿う登山道で　2014.11.6.



ハーブ園東の縁に沿う登山道で　2014.11.6.



風の丘中間駅のあるハーブ園の下部に入り　再度布引谷を新神戸へ　2014.11.6.



ハーブ園　風の丘中間駅　2014.11.6.


ラベンダーソフトクリーム





布引の展望台まで降りてくると　夕暮れ近く　2014.11.6.



夕日に光る北野の街　2014.11.6.


久しぶり 秋の布引谷散策　2014. 11. 6.
By Mutsu Nakanishi