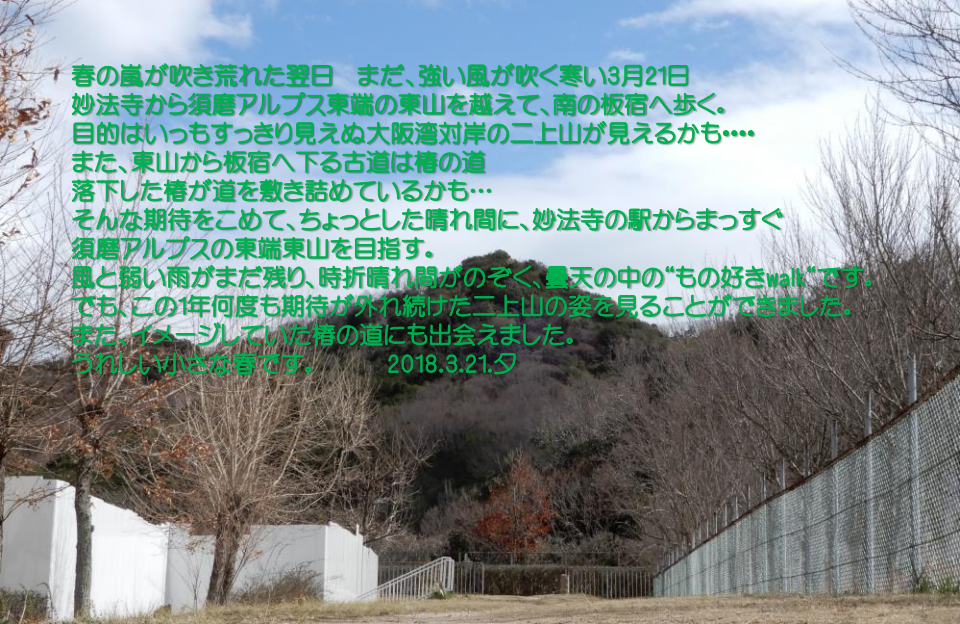


春の嵐が吹き荒れた翌日の“物好き Walk”  
妙法寺から須磨アルプス東端の東山を越えて、南の板宿へ歩く

2018.3.21.午後 by Mutsu Nakanishi

妙法寺横尾道より、須磨アルプスの東端 東山を眺める 2018.3.21.

春の嵐が吹き荒れた翌日 まだ、強い風が吹く寒い3月21日  
妙法寺から須磨アルプス東端の東山を越えて、南の板宿へ歩く。  
目的はいつもすっかり見えぬ大阪湾対岸の二上山が見えるかも…  
また、東山から板宿へ下る古道は椿の道  
落下した椿が道を敷き詰めているかも…  
そんな期待をこめて、ちょっとした晴れ間に、妙法寺の駅からまっすぐ  
須磨アルプスの東端東山を目指す。  
風と弱い雨がまだ残り、時折晴れ間がのぞく、曇天の中の“もの好きwalk”です。  
でも、この1年何度も期待が外れ続けた二上山の姿を見ることができました。  
また、イメージしていた椿の道にも出会えました。  
うれしい小さな春です。 2018.3.21.夕





横尾団地 椿谷から眺める須磨アルプス 左:東山 中央:馬の背 右:横尾山



横尾団地 椿谷から眺める須磨アルプス東端 東山 2018.3.21.



妙法寺-東山-板宿walk 行程概略 2018.3.21.

須磨浦

JR須磨駅

須磨離宮

高倉台

板宿

板宿八幡神社

鉄塔展望台

▲東山

馬の背

▲横尾山

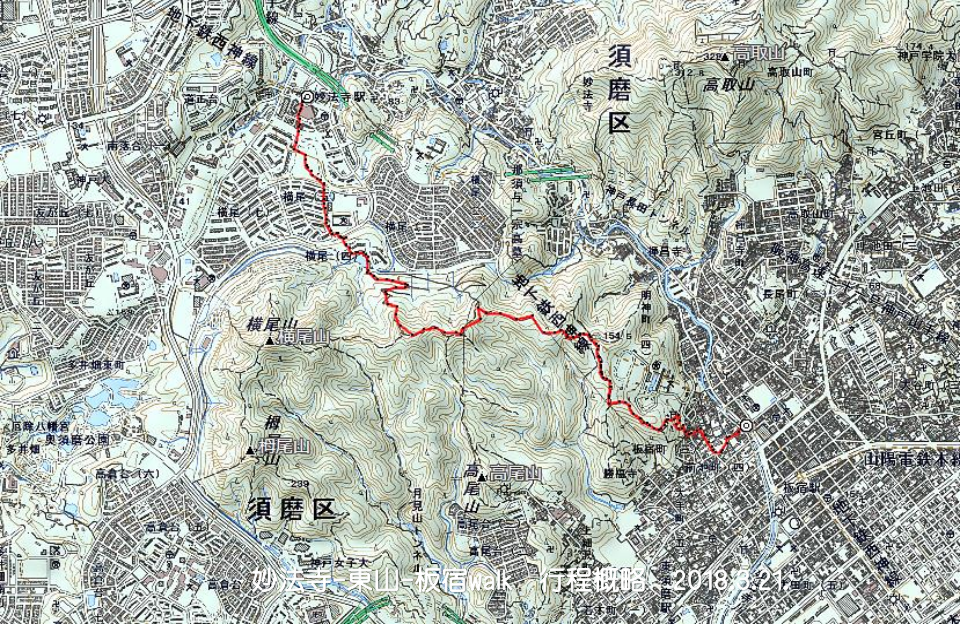
東山登り口

須磨アルプス山腹横尾道

神戸・三木線

妙法寺駅





須磨区

高取山  
高取山

御尾山  
御尾山


須磨区

高尾山  
高尾山

妙法寺-東山-板宿walk 行程概略 2018/3/21



横尾道から 東山・六甲縦走路登り口へ 2018.3.21.



妙法寺 横尾道から 東に高取山を眺める 2018.3.21.  
後ろ 鶴越の向こうに菊水山・摩耶山が見えている





妙法寺 横尾道で 2018.3.21.





横尾道 東山・六甲縦走路登り口 2018.3.21.




東山・六甲縦走路への登山道  
妙法寺からは東側にもう一本



ジグザクに山腹をほぼ直登  
東側から登る登山道がある

2018.3.21.

A panoramic view of a city, likely Nagano, Japan, taken from a hillside. The foreground is dominated by the dark, bare branches of a tree on the right and some green foliage on the left. The middle ground shows a dense urban area with various buildings, including several large, modern apartment complexes or office buildings. In the background, a range of mountains is visible under a cloudy sky. The overall scene is a mix of urban development and natural landscape.

東山の北山腹から北西 名谷のニュータウンの奥に  
高御位山が見えている 2018.3.21.



東山の北山腹から東に 樹木越しに高取山の頂上が見える 2018.3.21.






東山の北山腹の登山道 後半はほとんどが階段状の登山道 2018.3.21.



東山の北山腹より 高取山から続く西六甲の山並 2018.3.21.  
今日は風もあり、良く澄んで遠望が効く 山頂での展望が期待できる

A dirt hiking trail winds up a steep, rocky hillside. The path is composed of several wooden logs laid across the ground, creating a series of steps. The surrounding area is densely wooded with various trees, some with green leaves and others bare. The ground is a mix of dirt, rocks, and fallen branches. The overall scene is a natural, rugged hiking environment.


東山山頂まじか 北山腹を一旦東に巻いて、そこから頂上へ 2018.3.21.





東側から再度階段の急な登り この上で一旦視界が開ける もうすぐ頂上  
2018.3.21.





登りきった所は視界の開けた岩場 2018.3.21.  
岩場に立つと西に馬の背から岩稜がそそり立つ横尾山が見える



岩場に立つと西に馬の背から横尾屋山へと続く荒々しい稜線尾根 2018.3.21.  
そそり立つ横尾山が見える 須磨アルプスの核心部である



東から登った岩場の北端から左へ岩場を登る


2018.3.21.



岩場の西北端から眺める東山山腹北側の景色

2018.3.21.



A dirt path winds through a forest on a hillside. The path is light brown and appears to be made of packed earth or sand. It starts in the foreground and curves upwards and to the right, disappearing into the trees. The forest is dense with various types of trees, some with green leaves and others with bare branches. The ground is covered in fallen leaves and twigs. The sky is visible through the canopy, appearing overcast.

南へ続く道を登ればまもなく東山頂上である

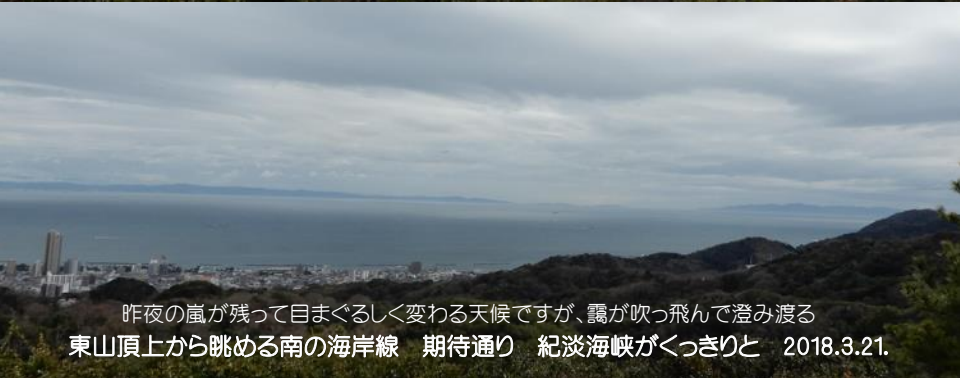
2018.3.21.



須磨アルプスの東端 東山頂上 正面が南 海岸側 2018.3.21.  
道標の左側で西六甲の縦走路に合流 右に馬の背・横尾山 左に高取さんへ



東山頂上から眺める横尾山 と 左奥 拇尾山 2018.3.21.







東山頂上から眺める西南側 馬の背・横尾山から鉄拐・旗振山・鉢伏山と続く西六甲の西端



東山頂上から眺める北東側 高取山から西六甲の山並みが続く 2018.3.21.



樹木に囲まれた狭い広場の東山の頂上部 2018.3.21.  
南側すぐ下からはぐるりとオープン 須磨海岸・大阪本を中心とした大展望が広がる



大阪湾の対岸に二上山を探す。右端に葛城/金剛山の鞍部水越峠が見えるのですが、いつもと同じ。二上山周辺はもやってよく見えぬ。今日もダメかと…2018.3.21.



小雨混じりの強風が吹き荒れる中 馬の背に一人 人影が見える 2018.3.21





東山頂上から眺める南の海岸線 西六甲の西端の山々の奥  
淡路島と和歌山に挟まれた紀淡海峡がくっきりと 2018.3.21.





目まぐるしく変わる天候 大阪湾沿岸を眺めている間に神戸市街・神戸空港の向こう対岸の連山の中に二つこぶの三王山が見えだした  
2018.3.21.



大阪湾沿に浮かぶ神戸空港の向こう対岸の連山の中に  
ここ1年 はっきりした姿をとらえられなかった二上山が見えだした 2018.3.21.





須磨アルプス東山から葛城連山 二上山遠望 2018.3.23.



須磨アルプス東山から 葛城連山 二上山遠望 2018.3.23.  
やっとみられたうれしい姿です



須磨アルプス 東山から馬の背・横尾山の稜線尾 2018.3.23.



須磨アルプスの東端 東山頂上 正面が南 海岸側 2018.3.21.  
道標の左側 西六甲の縦走路を 東へ高取山・板宿へ下る





東山頂上から樹木の中 高取山へと続く縦走路を東へ 板宿へ下る 2018.3.21.



東山頂上から樹木の中 高取山へと続く縦走路を東へ 2018.3.21.



東山頂上から樹木の中 高取山へと続く縦走路を東へ 2018.3.21.





東山頂上から樹木の中 高取山へと続く縦走路を東へ 2018.3.21.  
東山送電鉄塔展望台周辺





東山送電鉄塔から下へ下る細い尾根道の両側にはちょっと遅かったのですが、赤い花をいくつも付けた椿が生い茂り、登山道にも幾つも赤い花が落ちている。椿の向こうには高取山の頂上が見え、随分もう下ったと。



東山送電鉄塔から下へ下る細い尾根道は椿の道  
昨夜の激しい風雨に、幾つも赤い花が落ちてい。  
2018.3.21.



東山送電鉄塔から板宿下へ下る尾根道は椿の道  
昨夜の激しい風雨に幾つも赤い花が落ちています。 2018.3.21.





東山送電鉄塔から板宿への下り道は椿の道

2018.3.21.






東山送電鉄塔から板宿への下り道は椿の道 2018.3.21.



東山送電鉄塔から板宿への下り道は椿の道

2018.3.21.



東山送電鉄塔から板宿への下り道は樺の道

2018.3.21.





東山送電鉄塔から板宿への下り道は椿の道

2018.3.21.





東山送電鉄塔から板宿への下り道は椿の道 2018.3.21.




椿の道を抜けると視界が開け、海岸部の街が見える  
2018.3.21.




椿の道を抜けると視界が開け、海岸部の展望  
2018.3.21.



A landscape view from a forest. In the foreground, several tall, slender trees with bare branches stand against a backdrop of a dense forest. The ground is covered with dry leaves and some green plants. In the distance, a town or city is visible, nestled in a valley. The sky is overcast and grey.

また、林の中に入り、板宿神社への道をたどる。  
また、人家はないが、あかるい里道に 2018.3.21.





もう 山桜が咲きだしている。  
そして先日満開に見えた道脇の桜はもう散り始めていました。  
ここは南面の明るい場所で随分早くから花が咲いた  
人家はないが、あかるい里道に 2018.3.21.



春2018 小さな幸せ探して  
2018. 3. 12. 暖かい日差しの午後 桜?満開の山道で 東山/板宿の下りで



満開の寒桜 須磨アルプス 東山から板宿への下り道で 2018.3.12.





2018. 3. 12. 寝磨東山から飯宿への下山路で





人家はないが、あかるい里道には もう山桜が咲き始めていました 2018.3.21.












A dirt path winds through a forest. On the left, a large, weathered log lies on the ground. The path is surrounded by green grass and trees. In the background, a valley with buildings is visible through the trees.

東斜面へ尾根を下れば、斜面の中腹にある板宿八幡  
板宿の街へおりてきました 2018.3.21.



斜面の中腹にある板宿八幡 板宿の街へおりてきました  
2018.3.21.



斜面の中腹にある板宿八幡神社 2018.3.21.

止

三

あ

坂

禁



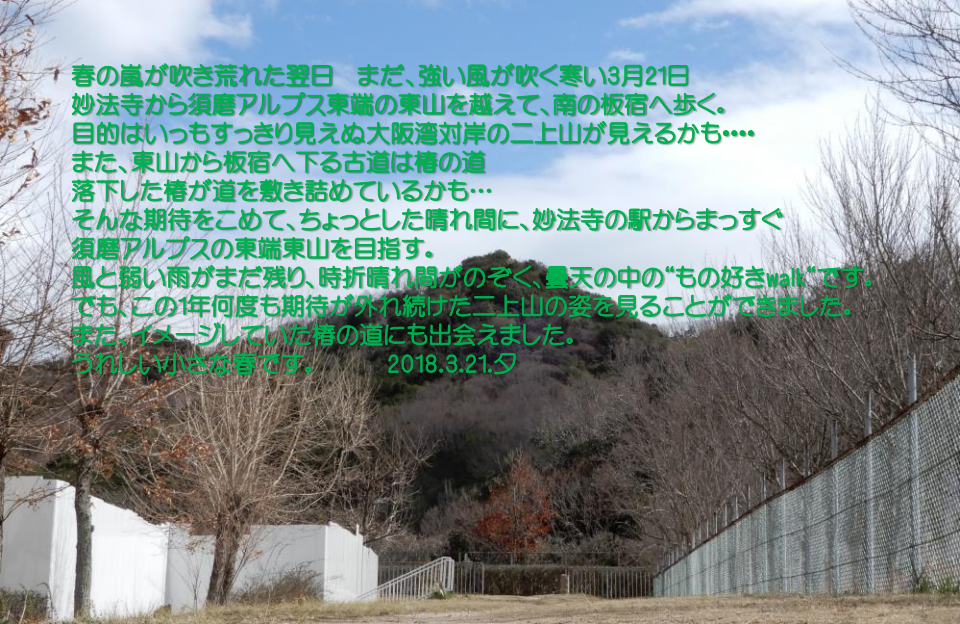
板宿八幡神社からながめる板宿の街 2018.3.21.





板宿八幡神社からながめる北東側の高取山 2018.3.21.

春の嵐が吹き荒れた翌日 まだ、強い風が吹く寒い3月21日  
妙法寺から須磨アルプス東端の東山を越えて、南の板宿へ歩く。  
目的はいつもすっかり見えぬ大阪湾対岸の二上山が見えるかも…  
また、東山から板宿へ下る古道は椿の道  
落下した椿が道を敷き詰めているかも…  
そんな期待をこめて、ちょっとした晴れ間に、妙法寺の駅からまっすぐ  
須磨アルプスの東端東山を目指す。  
風と弱い雨がまだ残り、時折晴れ間がのぞく、曇天の中の“もの好きwalk”です。  
でも、この1年何度も期待が外れ続けた二上山の姿を見ることができました。  
また、イメージしていた椿の道にも出会えました。  
うれしい小さな春です。 2018.3.21.夕





# 春の嵐が吹き荒れた翌日の“物好きWalk”

妙法寺から須磨アルプス東端の東山を越えて、南の板宿へ歩く

2018.3.21.午後 by Mutsu Nakanishi

大阪湾全体を見渡せるチャンス  
また、東山から板宿へ イメージ通りの椿に覆われた椿の道  
「山道をたどれば、何かある」 物好きwalk  
満足一杯。今日は祝杯だと。

2018.3.21. 板宿から妙法寺へ 神戸三木線を歩きながら