

2. 播州 多可町 千ヶ峰 ハイク 2011.9.27.

三谷溪谷コース



播磨 多可町 千ヶ峰 2011.9.27.

360度の展望が楽しめる播磨の最高峰 千ヶ峰

北
西

北

東

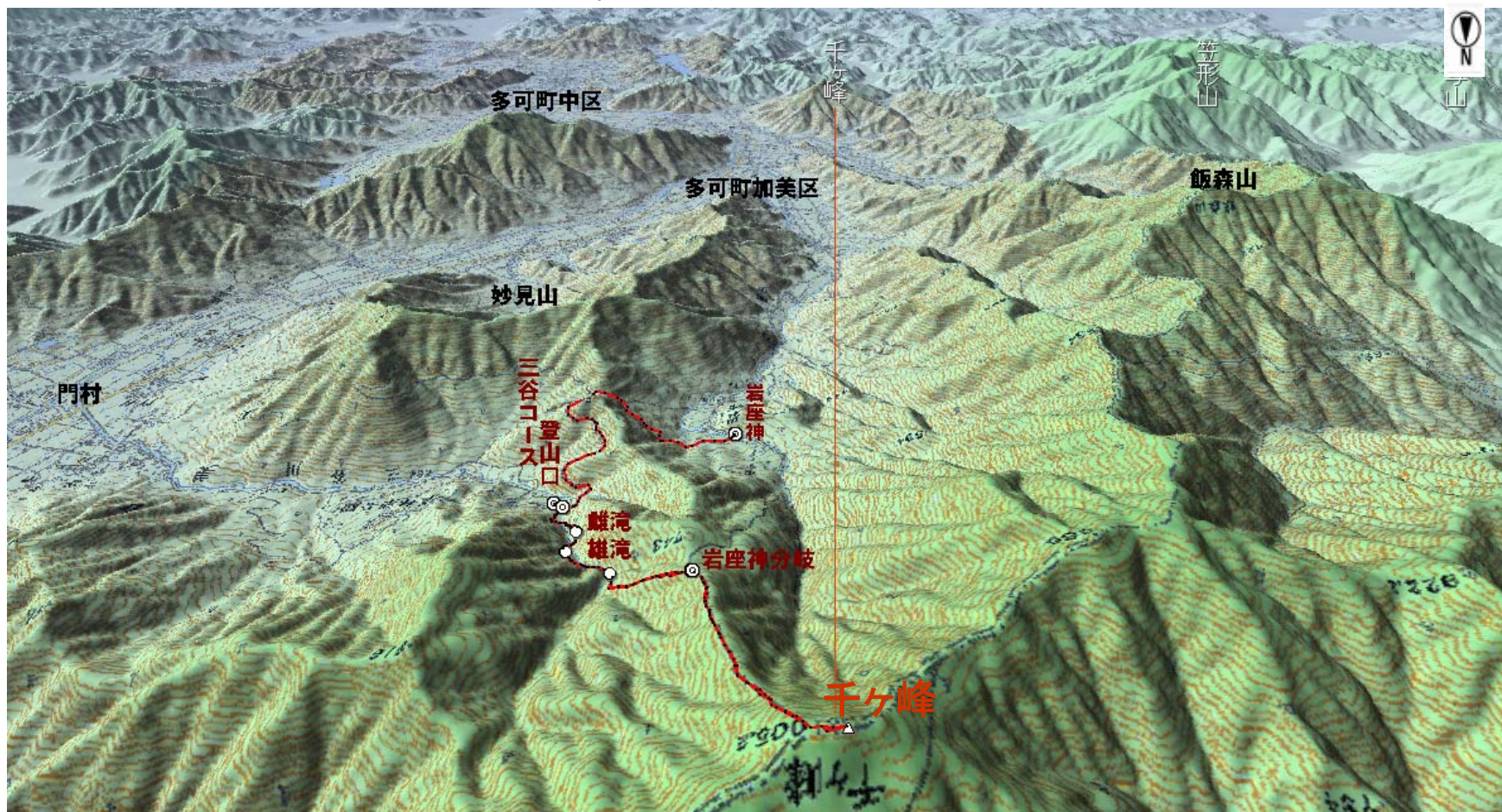
南

南
西



千ヶ峰からの眺望

2011.9.27.









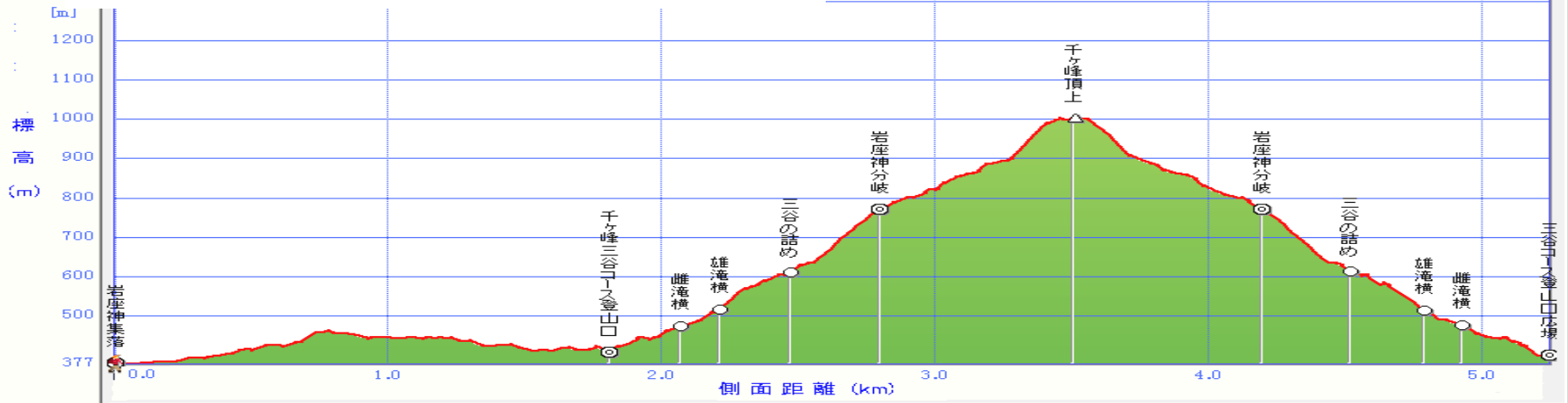
細田と
七不思議の里
岩座神





千ヶ峰 三谷コース登山口

2011.9.27.





小さな投げ捨て
大きな火災
兵庫県・加東市
森林管理

多可の天空を歩く

コースタイム12:40







千ヶ峰三谷 雌滝 (2) 2011.9.27.



千ヶ峰 三谷雌滝に沿って 谷筋を登る 2011.9.27.



コースタイム12:53



千ヶ峰三谷 雄滝

2011.9.27.



コースタイム12:55





コースタイム13:00





コースタイム13:18 渡渉

三谷の詰め 谷から千ヶ峰の尾根へ登ってゆく



コースタイム13:29 尾根へ



千ヶ峰の尾根筋に出る 2011.9.27.





コースタイム13:52

岩座神コースの道と合流 2011.9.27.







ロープを伝いながらの長い登りが延々と続く 体力消耗 2011.9.17.

コースタイム14:27.



頂上近く 視界が開け 妙見山や岩座神集落の谷筋が見える 2011.9.27.



市原峠からの稜線尾根がまじか 頂上近し 2011.9.27.

千ヶ峰登山道
市原コース・水谷コース方面
市原登山口まで 約2km 約50分

笠形山・千ヶ峰 縦走コース
千ヶ峰登山道 石風呂コース
七不思議コース 岩座神コース 方面
多可町加美ヒ
約1時間30分



千ヶ峰・標高一、〇〇五・二m

コースタイム14:40.

千ヶ峰頂上 南側 左 妙見山 中央 加美区寺内周辺が見えている 2011.9.27.





千ヶ峰頂上部西側 最高地点

石塔の前に三角点が見える

2011.9.27.

千ヶ峰頂上からの360度の眺望

2011.9.27.

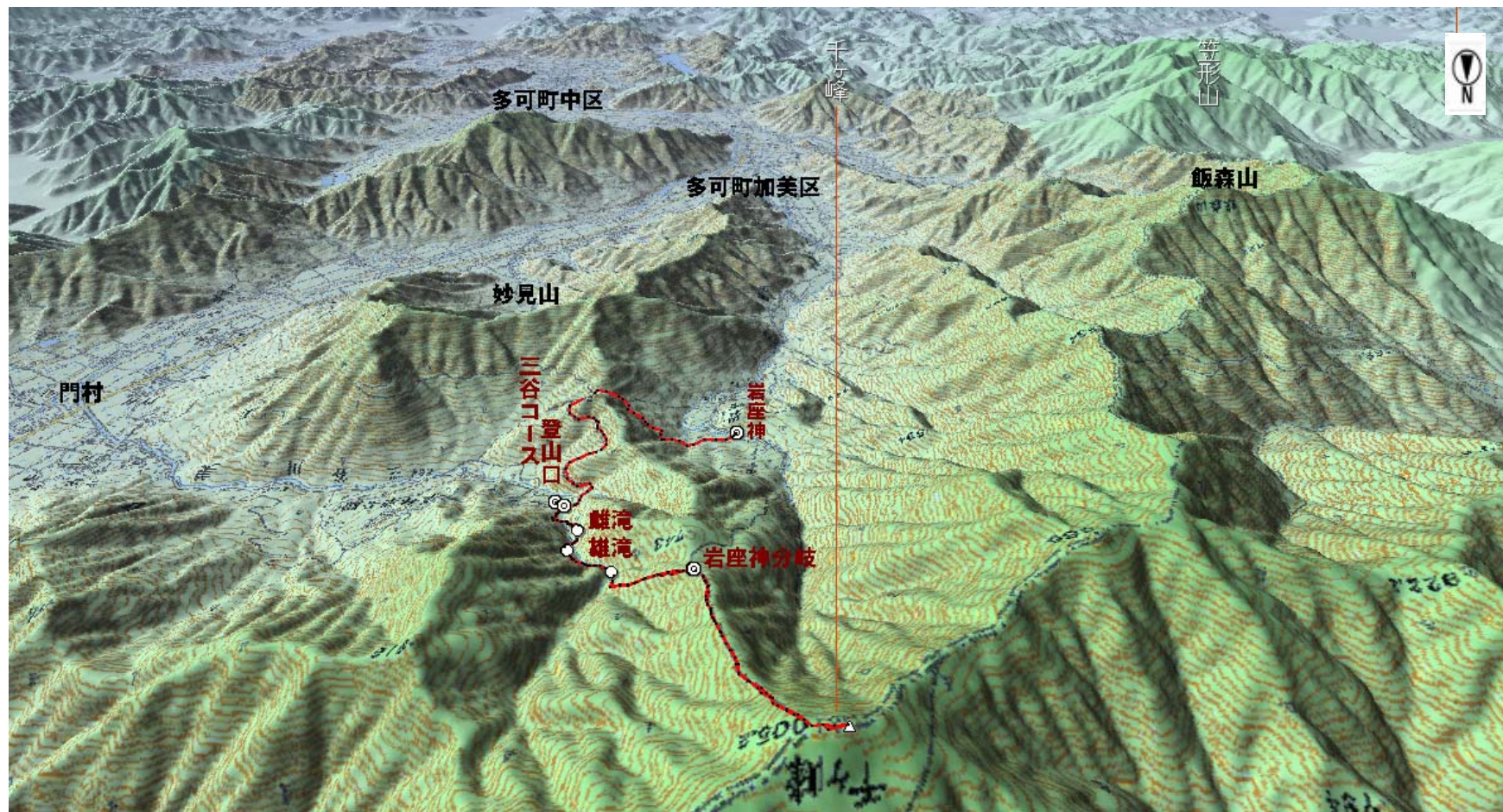
北
西

北

東

南

南
西



(西) 雪彦から峰山高原の山々



南西方向 乾踏尾根 笠樺山方面 2011.9.27



北西方向 千ヶ峰 霧谷山・水ノ口? 2011.9.27

(南) 岩座神・加美・播磨平野



南方向 岩座神奥の谷新 五平 妙見山 2011.9.27.



東 竜ヶ岳・神ヶ峰方面 2011.9.17.



北方向 牛野峠方面 中央奥 栗崎山 2011.9.27.

(北) 生野峠・中国山地脊梁の山々



東方向 霧ヶ峰 加美・播磨方面 2011.9.27



北東方向 乾踏尾根 市原峠方面 2011.9.27

(東) 杉原・篠ヶ峰・竜ヶ岳から丹波高地の山々



東 竜ヶ岳・篠ヶ峰方面 2011.9.17.



東方向 篠ヶ峰 加美区杉原方面 2011.9.27.



北東方向 稜線尾根 市原峠方面 2011.9.27.



北東 竜ヶ岳方面 2011.9.17.



北方向 生野峠方面 中央奥 栗鹿山 2011.9.27.



北西方向 左奥 藤無山・氷ノ山? 2011.9.27.



南西方向 稜線尾根 笠形山方面 2011.9.27.



南方向

岩座神集落の谷筋 左手 妙見山

2011.9.27.



棚田の美しい岩座神集落の谷筋

2011.9.27.



360度の展望を楽しんだ後 同じ道を下山開始

コースタイム15:10.



播州 多可町 千ヶ峰 ハイク 2011.9.27.



播磨 多可町 千ヶ峰 2011.9.27.